




- L'église Saint-Pierre



- La chapelle Saint-Gilles



- Le Moulin de Charreau



La tour de l'ancien château




- L'éolienne Bollée



- Le Prieuré

Découvrez aussi les visites guidées de l'office de tourisme :

- EN CLIQUANT SUR LE QR CODE
- OU SUR [www.tourisme-entrebeauceetperche.fr](http://www.tourisme-entrebeauceetperche.fr)



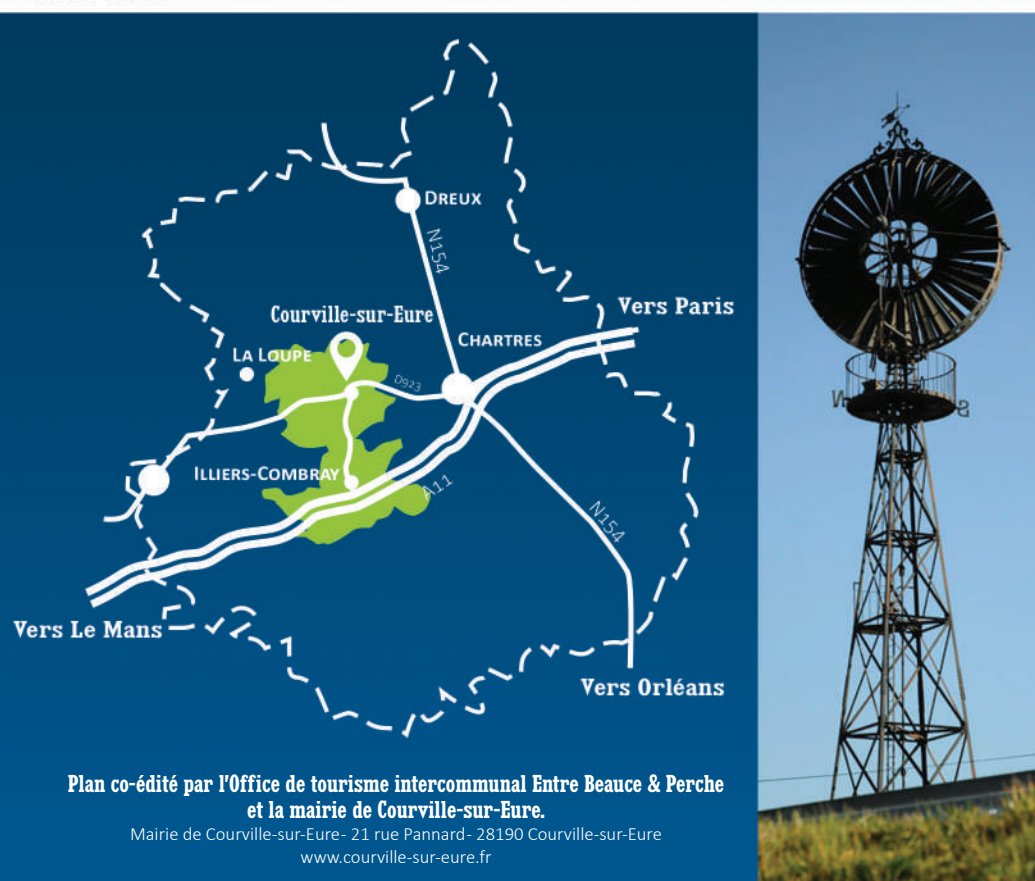
La Mairie

Crédit photo/illustrations : Mairie de Courville-sur-Eure  
C. Lhuissier - Mars 2023 - Reproduction interdite - Droits réservés



# Courville-sur-Eure

## Situation



Plan co-édité par l'Office de tourisme intercommunal Entre Beauce & Perche et la mairie de Courville-sur-Eure.

Mairie de Courville-sur-Eure - 21 rue Pannard - 28190 Courville-sur-Eure  
[www.courville-sur-eure.fr](http://www.courville-sur-eure.fr)

Bureau d'information touristique : CHAPELLE ST-GILLES, RUE DE L'ARSENAL  
28190 COURVILLE-SUR-EURE - Tél. : 02 37 23 22 22  
Courriel : [tourisme@entrebeauceetperche.com](mailto:tourisme@entrebeauceetperche.com)



## Courville-sur-Eure

VILLE ET CAMPAGNE, LE BEL ÉQUILIBRE



Le moulin de la ville

Charmante commune, chargée de secrets et d'histoire, Courville-sur-Eure se distingue de par son riche patrimoine, tant historique qu'industriel et culturel.

Ville courbe sillonnant l'Eure, comme son étymologie l'atteste, ses origines remontent au néolithique et à la période gallo-romaine, des traces d'habitats ayant été retrouvées à l'est et à l'ouest de la ville. Celle-ci regorge de richesses patrimoniales d'exception dont 3 sites classés à l'inventaire des monuments historiques. Ses pittoresques moulins à eau mais aussi ses remarquables édifices religieux : la chapelle Saint-Gilles, l'église Saint-Pierre et la chapelle de la Madeleine entre autres, témoignent d'époques différentes mais chacune représentant un héritage du passé.

La venue de personnages illustres comme Napoléon, Alexandre Dumas, et bien d'autres n'en est que la preuve : Courville est aussi vivante qu'enivrante grâce à ses commerces, sa vie culturelle et ses animations autant ludiques que sportives.

Située au carrefour de la Beauce, du Perche et du Thymerais, propice au Tourisme vert, la nature y est très présente et principalement marquée par trois étangs et une piste cyclable longeant les bords de l'Eure ; lieux de prédilection des pêcheurs et des randonneurs, idéal pour pique-niquer lors des beaux jours et s'adonner à la détente.

Pour en savoir plus concernant les faits historiques de la commune, nous vous conseillons d'arpenter les rues à la recherche des panneaux du parcours patrimonial !

Au détour de la Place Saint-Nicolas, vous pourrez notamment remarquer une ancienne porte au contour finement sculpté. Ce portail mène à l'ancien prieuré qui jouxtait l'église St-Nicolas, aujourd'hui disparue. Un peu plus loin, une tour à l'allure de pigeonier se tient fièrement le long de la rue, elle appartenait au château de Courville dont il reste encore quelques traces dont les douves, terrasses et jardins et vous n'êtes qu'au début de votre parcours !

Bonne visite, et bon courage !

# Départ

Rendez-vous au bureau d'information touristique.

Temps de parcours : 2 HEURES ENVIRON

# Arrivée

## 22 - La catastrophe ferroviaire de 1911

Avancez de 50 m sur le site de la catastrophe de 1911 dont la tragique histoire vous est décrite.

48°27'05.7"N 1°14'17.8"E

## 21 - Le collège L. Pergaud

Remontez la rue de Châteauneuf avant dernière étape de votre parcours.

48°27'00.6"N 1°14'15.2"E

Poursuivez votre chemin en remontant la place puis prenez la rue à gauche.

## 20 - La mairie

Prenez la rue de la Madeleine. Vous arrivez sur l'ancienne place des Halles et la mairie sur votre gauche.

48°26'55.7"N 1°14'24.2"E

## 19 - La chapelle de la Madeleine

Face à la pharmacie, remontez la rue jusqu'à l'entrée de la chapelle de la Madeleine.

48°26'56.8"N 1°14'26.8"E

## 18 - L'Empereur à Courville

Arrêtez-vous face à la charcuterie sur votre droite.

48°26'55.1"N 1°14'27.4"E

## 17 - Les vieilles maisons

Poursuivez votre route et arrêtez-vous devant les maisons remarquables du N'hésitez pas à lever la tête et observer statues et façades.

48°26'54.4"N 1°14'22.8"E

## 16 - La salle Pannard

En arrivant à l'office, prenez la rue à droite pour atteindre la salle Pannard avant de poursuivre vers le centre-ville.

48°26'54.2"N 1°14'19.3"E

**1 - Chapelle Saint-Gilles**  
N'hésitez pas avant votre départ à monter au premier étage pour admirer la magnifique charpente de l'édifice.

Traversez puis prenez la rue face à vous pour vous rendre Impasse Saint-Nicolas

**2 - La motte castrale**  
Au fond de l'impasse, vous arrivez dans l'une des parties les plus anciennes de la ville.

Redescendez ensuite l'impasse et poursuivez votre visite au fil de la rue.

**3 - L'ancien château médiéval**  
Poursuivez votre chemin jusqu'au prochain panneau.

Traversez la chaussée et remontez vers le centre. Longez les terrains de tennis jusqu'à la place Saint-Nicolas où se trouve la plaque n°5.

**4 - L'ancien château Louis XIII**

Traversez la chaussée et remontez vers le centre. Longez les terrains de tennis jusqu'à la place Saint-Nicolas où se trouve la plaque n°5.

**5 - Le prieuré et l'église Saint-Nicolas**

Ensuite, pour votre sécurité, re-traversez la route par le passage piéton pour rejoindre le trottoir d'en face et continuez sur votre droite jusqu'à la prochaine traversée piétonne.

Quittez le centre-ville en descendant la rue tout à votre droite. Arrêtez-vous devant le monument aux morts.

**6 - Le monument aux morts**

48°26'50.8"N 1°14'12.1"E

Traversez la route et poursuivez votre chemin vers la droite.

**7 - La Borne de la Liberté**

48°26'47.5"N 1°14'07.2"E

Passez le pont. Découvrez la plaque suivante sur son parapet.

**8 - Lieutenant James O. Gomer**

1,30km

Quittez la route juste après le pont en prenant le chemin descendant sur votre gauche. Longez la rivière jusqu'à la seconde passerelle et empruntez-la. Dirigez-vous à droite vers l'entrée du camping.

**9 - Le Moulin de la ville**

Observez aussi l'un des nombreux lavoirs jalonnant le cours d'eau.

48°26'46.7"N 1°14'29.4"E

Rejoignez la route puis marchez environ 50 mètres sur votre droite puis traversez. Descendez vers le gué et empruntez la passerelle. Au loin sur votre gauche se dresse l'église Saint-Pierre que vous rejoindrez en poursuivant le bucolique chemin des Gaullions.

Après avoir traversé le pont d'où vous pouvez découvrir d'autres lavoirs, avancez jusqu'à la route. En arrivant au carrefour, empruntez le passage piéton afin de rejoindre la rue d'en face. Montez l'escalier de l'église sur votre droite.



Poursuivez votre route. Avant le virage, prenez à gauche la rue de l'Abreuvoir jusqu'à la rivière.

**14 - Le couvent des Bernardines**

Revenez sur vos pas et poursuivez à gauche

**15 - Le moulin de Charreau**

Sur votre droite derrière le saule pleureur, découvrez l'un de nos plus beaux moulins.

En revenant sur vos pas, longez la bâtisse avant de remonter vers l'office de tourisme.

**13 - L'ancien relais de poste**

Reprenez la direction du centre-ville jusqu'à l'école Sainte-Marie. Sur votre route, observez sur votre droite l'une des nombreuses pompes que possède la ville. Prenez la rue à gauche jusqu'à la rivière.

**12 - L'éolienne "Bollé"**

Patrimoine industriel, l'éolienne fait partie de l'identité communale et incontournable du paysage courvillois.

Après avoir longé l'église, entrez dans le cimetière et avancez jusqu'au monument au fond de celui-ci.

**11 - Les monuments funéraires**

Sortez du cimetière par l'entrée principale et dirigez-vous à gauche. Marchez 350m. La plaque suivante se situe sur votre droite à l'entrée du parking du supermarché.

**10 - L'église Saint-Pierre**

Vous voici au pied d'une des plus belles églises du département et classée « Monument historique »

Retrouvez l'histoire complète, photos et documents de chaque site en photographiant les QR Code à chaque étape

